


FOTO SURVEY KONDISI JALAN TAHUN 2023

RUAS JALAN : KECILA - KARANGGINTUNG



LOKASI : **STA 0+000**

KONDISI PERKERASAN : Sedang

LEBAR PERKERASAN : 4 M

CATATAN : Aspal

LOKASI : **STA 0+100**

KONDISI PERKERASAN : Sedang


LEBAR PERKERASAN : 4 M

CATATAN : Aspal

NO. RUAS	NAMA RUAS	DPU KABUPATEN BANYUMAS	PETUGAS SURVEY	HALAMAN
228	KECILA - KARANGGINTUNG	DPU KABUPATEN BANYUMAS	PETUGAS SURVEY	1

FOTO SURVEY KONDISI JALAN TAHUN 2023

RUAS JALAN : KECILA - KARANGGINTUNG



LOKASI : **STA 0+200**

KONDISI PERKERASAN : Rusak Ringan

LEBAR PERKERASAN : 4 M

CATATAN : Aspal

LOKASI : **STA 0+300**

KONDISI PERKERASAN : Baik

LEBAR PERKERASAN : 4 M

CATATAN : Aspal

NO. RUAS	NAMA RUAS	DPU KABUPATEN BANYUMAS	PETUGAS SURVEY	HALAMAN
228	KECILA - KARANGGINTUNG	DPU KABUPATEN BANYUMAS	PETUGAS SURVEY	2

FOTO SURVEY KONDISI JALAN TAHUN 2023

RUAS JALAN : KECILA - KARANGGINTUNG



LOKASI : **STA** **0+400**

KONDISI PERKERASAN : Sedang
LEBAR PERKERASAN : 4 M
CATATAN : Aspal

LOKASI : **STA** **0+500**

KONDISI PERKERASAN : Sedang
LEBAR PERKERASAN : 4 M
CATATAN : Aspal

NO. RUAS 228	NAMA RUAS KECILA - KARANGGINTUNG	DPU KABUPATEN BANYUMAS	PETUGAS SURVEY	HALAMAN 3
-----------------	-------------------------------------	------------------------	----------------	--------------

FOTO SURVEY KONDISI JALAN TAHUN 2023

RUAS JALAN : KECILA - KARANGGINTUNG



LOKASI : **STA** **0+600**

KONDISI PERKERASAN : Baik
LEBAR PERKERASAN : 4 M
CATATAN : Aspal

LOKASI : **STA** **0+700**

KONDISI PERKERASAN : Baik
LEBAR PERKERASAN : 4 M
CATATAN : Aspal

NO. RUAS 228	NAMA RUAS KECILA - KARANGGINTUNG	DPU KABUPATEN BANYUMAS	PETUGAS SURVEY	HALAMAN 4
-----------------	-------------------------------------	------------------------	----------------	--------------

FOTO SURVEY KONDISI JALAN TAHUN 2023

RUAS JALAN : KECILA - KARANGGINTUNG



LOKASI : **STA 0+800**

KONDISI PERKERASAN : Rusak Ringan

LEBAR PERKERASAN : 3 M

CATATAN : Aspal

LOKASI : **STA 0+900**

KONDISI PERKERASAN : Sedang

LEBAR PERKERASAN : 3 M

CATATAN : Aspal

NO. RUAS	NAMA RUAS	DPU KABUPATEN BANYUMAS	PETUGAS SURVEY	HALAMAN
228	KECILA - KARANGGINTUNG			5

FOTO SURVEY KONDISI JALAN TAHUN 2023

RUAS JALAN : KECILA - KARANGGINTUNG



LOKASI : **STA 1+000**

KONDISI PERKERASAN : Sedang

LEBAR PERKERASAN : 3 M

CATATAN : Aspal

LOKASI : **STA 1+050**

KONDISI PERKERASAN : Rusak Rngan

LEBAR PERKERASAN : 3 M

CATATAN : Aspal

NO. RUAS	NAMA RUAS	DPU KABUPATEN BANYUMAS	PETUGAS SURVEY	HALAMAN
228	KECILA - KARANGGINTUNG			6

FOTO SURVEY KONDISI JALAN TAHUN 2023

RUAS JALAN : KECILA - KARANGGINTUNG



LOKASI : STA 1+100

LOKASI : STA 1+200

KONDISI PERKERASAN : Rusak Berat

KONDISI PERKERASAN : Rusak Berat

LEBAR PERKERASAN : 4 M

LEBAR PERKERASAN : 4 M

CATATAN : Aspal

CATATAN : Aspal

NO. RUAS	NAMA RUAS	DPU KABUPATEN BANYUMAS	PETUGAS SURVEY	HALAMAN
228	KECILA - KARANGGINTUNG			7

FOTO SURVEY KONDISI JALAN TAHUN 2023

RUAS JALAN : KECILA - KARANGGINTUNG



LOKASI : STA 1+300

LOKASI : STA 1+400

KONDISI PERKERASAN : Rusak Ringan

KONDISI PERKERASAN : Rusak Ringan

LEBAR PERKERASAN : 4 M

LEBAR PERKERASAN : 4 M

CATATAN : Aspal

CATATAN : Aspal


NO. RUAS	NAMA RUAS	DPU KABUPATEN BANYUMAS	PETUGAS SURVEY	HALAMAN
228	KECILA - KARANGGINTUNG			8

FOTO SURVEY KONDISI JALAN TAHUN 2023

RUAS JALAN : KECILA - KARANGGINTUNG



27 Okt 2023 09.42.47
7,585452S 109,327215E
Kecamatan Kemranjen
#NO RUAS 228 #STA 1+500
#Kab. Banyumas #Survey SDI dan RNI



27 Okt 2023 09.43.30
7,585558S 109,327885E
Kecamatan Kemranjen
#NO RUAS 228 #STA 1+600
#Kab. Banyumas #Survey SDI dan RNI

LOKASI : STA 1+500

KONDISI PERKERASAN : Rusak Ringan

LEBAR PERKERASAN : 4 M

CATATAN : Aspal

LOKASI : STA 1+600

KONDISI PERKERASAN : Rusak Ringan

LEBAR PERKERASAN : 4 M

CATATAN : Aspal

NO. RUAS	NAMA RUAS	DPU KABUPATEN BANYUMAS	PETUGAS SURVEY	HALAMAN
228	KECILA - KARANGGINTUNG			9

FOTO SURVEY KONDISI JALAN TAHUN 2023

RUAS JALAN : KECILA - KARANGGINTUNG



27 Okt 2023 09.44.12
7,585712S 109,328640E
Kecamatan Kemranjen
#NO RUAS 228 #STA 1+700
#Kab. Banyumas #Survey SDI dan RNI



9 Jan 2024 09.57.30 WIB
7,585876S 109,329300E
Kecamatan Kemranjen
#NO RUAS 228 #STA 1+785
#Survey SDI dan RNI #Kab. Banyumas

LOKASI : STA 1+700

KONDISI PERKERASAN : Rusak Ringan

LEBAR PERKERASAN : 4 M

CATATAN : Aspal

LOKASI : STA 1+785

KONDISI PERKERASAN : Baik

LEBAR PERKERASAN : 4 M

CATATAN : Aspal

NO. RUAS	NAMA RUAS	DPU KABUPATEN BANYUMAS	PETUGAS SURVEY	HALAMAN
228	KECILA - KARANGGINTUNG			10

FOTO SURVEY KONDISI JALAN TAHUN 2023

RUAS JALAN : KECILA - KARANGGINTUNG



LOKASI : STA **1+800**

KONDISI PERKERASAN : Baik
LEBAR PERKERASAN : 4 M
CATATAN : Aspal

LOKASI : STA **1+900**

KONDISI PERKERASAN : Baik
LEBAR PERKERASAN : 4 M
CATATAN : Aspal

NO. RUAS	NAMA RUAS	DPU KABUPATEN BANYUMAS	PETUGAS SURVEY	HALAMAN
228	KECILA - KARANGGINTUNG			11

FOTO SURVEY KONDISI JALAN TAHUN 2023

RUAS JALAN : KECILA - KARANGGINTUNG



LOKASI : STA **2+000**

KONDISI PERKERASAN : Baik
LEBAR PERKERASAN : 4 M
CATATAN : Aspal


LOKASI : STA **2+100**

KONDISI PERKERASAN : Baik
LEBAR PERKERASAN : 4 M
CATATAN : Aspal

NO. RUAS	NAMA RUAS	DPU KABUPATEN BANYUMAS	PETUGAS SURVEY	HALAMAN
228	KECILA - KARANGGINTUNG			12

FOTO SURVEY KONDISI JALAN TAHUN 2023

RUAS JALAN : KECILA - KARANGGINTUNG



LOKASI : STA **2+200**

KONDISI PERKERASAN : Baik
LEBAR PERKERASAN : 4 M
CATATAN : Aspal

LOKASI : STA **2+300**

KONDISI PERKERASAN : Baik
LEBAR PERKERASAN : 4 M
CATATAN : Aspal

NO. RUAS	NAMA RUAS	DPU KABUPATEN BANYUMAS	PETUGAS SURVEY	HALAMAN
228	KECILA - KARANGGINTUNG			13

FOTO SURVEY KONDISI JALAN TAHUN 2023

RUAS JALAN : KECILA - KARANGGINTUNG



LOKASI : STA **2+400**

KONDISI PERKERASAN : Baik
LEBAR PERKERASAN : 3 M
CATATAN : Aspal

LOKASI : STA **2+400**

KONDISI PERKERASAN : Baik
LEBAR PERKERASAN : 3 M
CATATAN : Aspal

NO. RUAS	NAMA RUAS	DPU KABUPATEN BANYUMAS	PETUGAS SURVEY	HALAMAN
228	KECILA - KARANGGINTUNG			15

FOTO SURVEY KONDISI JALAN TAHUN 2023

RUAS JALAN : KECILA - KARANGGINTUNG



LOKASI : STA **2+500**

KONDISI PERKERASAN : Baik
LEBAR PERKERASAN : 3 M
CATATAN : Aspal

LOKASI : STA **2+525**

KONDISI PERKERASAN : Baik
LEBAR PERKERASAN : 3 M
CATATAN : Aspal

NO. RUAS	NAMA RUAS	DPU KABUPATEN BANYUMAS	PETUGAS SURVEY	HALAMAN
228	KECILA - KARANGGINTUNG			16

FOTO SURVEY KONDISI JALAN TAHUN 2023

RUAS JALAN : KECILA - KARANGGINTUNG



LOKASI : STA **2+600**

KONDISI PERKERASAN : Baik
LEBAR PERKERASAN : 3 M
CATATAN : Aspal

LOKASI : STA **2+700**

KONDISI PERKERASAN : Baik
LEBAR PERKERASAN : 3 M
CATATAN : Aspal

NO. RUAS	NAMA RUAS	DPU KABUPATEN BANYUMAS	PETUGAS SURVEY	HALAMAN
228	KECILA - KARANGGINTUNG			16

FOTO SURVEY KONDISI JALAN TAHUN 2023

RUAS JALAN : KECILA - KARANGGINTUNG



LOKASI : STA **2+763**

KONDISI PERKERASAN : Rusak Berat
LEBAR PERKERASAN : 3 M
CATATAN : Aspal

LOKASI : STA **2+763**

KONDISI PERKERASAN : Rusak Berat
LEBAR PERKERASAN : 3 M
CATATAN : Aspal

NO. RUAS	NAMA RUAS	DPU KABUPATEN BANYUMAS	PETUGAS SURVEY	HALAMAN
228	KECILA - KARANGGINTUNG			17

FOTO SURVEY KONDISI JALAN TAHUN 2023

RUAS JALAN : KECILA - KARANGGINTUNG



LOKASI : STA **2+800**

KONDISI PERKERASAN : Rusak Berat
LEBAR PERKERASAN : 3 M
CATATAN : Aspal

LOKASI : STA **2+900**

KONDISI PERKERASAN : Rusak Berat
LEBAR PERKERASAN : 3 M
CATATAN : Aspal

NO. RUAS	NAMA RUAS	DPU KABUPATEN BANYUMAS	PETUGAS SURVEY	HALAMAN
228	KECILA - KARANGGINTUNG			18

FOTO SURVEY KONDISI JALAN TAHUN 2023

RUAS JALAN : KECILA - KARANGGINTUNG



LOKASI : STA 3+000

KONDISI PERKERASAN : Rusak Ringan
LEBAR PERKERASAN : 3 M
CATATAN : Aspal

LOKASI : STA 3+080

KONDISI PERKERASAN : Baik
LEBAR PERKERASAN : 4 M
CATATAN : Aspal

NO. RUAS	NAMA RUAS	DPU KABUPATEN BANYUMAS	PETUGAS SURVEY	HALAMAN
228	KECILA - KARANGGINTUNG			19

FOTO SURVEY KONDISI JALAN TAHUN 2023

RUAS JALAN : KECILA - KARANGGINTUNG



LOKASI : STA 3+100

KONDISI PERKERASAN : Baik
LEBAR PERKERASAN : 4 M
CATATAN : Aspal

LOKASI : STA 3+170

KONDISI PERKERASAN : Rusak Ringan
LEBAR PERKERASAN : 4 M
CATATAN : Aspal

NO. RUAS	NAMA RUAS	DPU KABUPATEN BANYUMAS	PETUGAS SURVEY	HALAMAN
228	KECILA - KARANGGINTUNG			20

FOTO SURVEY KONDISI JALAN TAHUN 2023

RUAS JALAN : KECILA - KARANGGINTUNG



LOKASI : **STA** **3+200**

KONDISI PERKERASAN : Sedang

LEBAR PERKERASAN : 4 M

CATATAN : Aspal

LOKASI : **STA** **3+240**

KONDISI PERKERASAN : Rusak Ringan

LEBAR PERKERASAN : 4 M

CATATAN : Aspal

NO. RUAS	NAMA RUAS	DPU KABUPATEN BANYUMAS	PETUGAS SURVEY	HALAMAN
228	KECILA - KARANGGINTUNG			21

FOTO SURVEY KONDISI JALAN TAHUN 2023

RUAS JALAN : KECILA - KARANGGINTUNG



LOKASI : **STA** **3+300**

KONDISI PERKERASAN : Rusak Ringan

LEBAR PERKERASAN : 4 M

CATATAN : Aspal

LOKASI : **STA** **3+400**

KONDISI PERKERASAN : Sedang

LEBAR PERKERASAN : 4 M

CATATAN : Aspal

NO. RUAS	NAMA RUAS	DPU KABUPATEN BANYUMAS	PETUGAS SURVEY	HALAMAN
228	KECILA - KARANGGINTUNG			22

FOTO SURVEY KONDISI JALAN TAHUN 2023

RUAS JALAN : KECILA - KARANGGINTUNG



LOKASI : STA 3+500

KONDISI PERKERASAN : Baik
LEBAR PERKERASAN : 4 M
CATATAN : Aspal

LOKASI : STA 3+600

KONDISI PERKERASAN : Sedang
LEBAR PERKERASAN : 4 M
CATATAN : Aspal

NO. RUAS	NAMA RUAS	DPU KABUPATEN BANYUMAS	PETUGAS SURVEY	HALAMAN
228	KECILA - KARANGGINTUNG			23

FOTO SURVEY KONDISI JALAN TAHUN 2023

RUAS JALAN : KECILA - KARANGGINTUNG



LOKASI : STA 3+700

KONDISI PERKERASAN : Baik
LEBAR PERKERASAN : 4 M
CATATAN : Aspal

LOKASI : STA 3+800

KONDISI PERKERASAN : Sedang
LEBAR PERKERASAN : 4 M
CATATAN : Aspal

NO. RUAS	NAMA RUAS	DPU KABUPATEN BANYUMAS	PETUGAS SURVEY	HALAMAN
228	KECILA - KARANGGINTUNG			24

FOTO SURVEY KONDISI JALAN TAHUN 2023

RUAS JALAN : KECILA - KARANGGINTUNG



27 Okt 2023 10.16.41
7,575112S 109,341518E
Kecamatan Kemranjen
#NO RUAS 228 #STA 3+900
#Kab. Banyumas #Survey SDI dan RNI



27 Okt 2023 10.18.22
7,574368S 109,342900E
Kecamatan Kemranjen
#NO RUAS 228 #STA 4+000
#Kab. Banyumas #Survey SDI dan RNI

LOKASI : **STA 3+900**

LOKASI : **STA 4+000**

KONDISI PERKERASAN : Baik
LEBAR PERKERASAN : 4 M
CATATAN : Aspal

KONDISI PERKERASAN : Sedang
LEBAR PERKERASAN : 4 M
CATATAN : Aspal

NO. RUAS	NAMA RUAS	DPU KABUPATEN BANYUMAS	PETUGAS SURVEY	HALAMAN
228	KECILA - KARANGGINTUNG			25

FOTO SURVEY KONDISI JALAN TAHUN 2023

RUAS JALAN : KECILA - KARANGGINTUNG



27 Okt 2023 10.19.06
7,573813S 109,343242E
Kecamatan Kemranjen
#NO RUAS 228 #STA 4+100
#Kab. Banyumas #Survey SDI dan RNI



27 Okt 2023 10.19.53
7,573050S 109,343425E
Kecamatan Kemranjen
#NO RUAS 228 #STA 4+200
#Kab. Banyumas #Survey SDI dan RNI

LOKASI : **STA 4+100**

LOKASI : **STA 4+200**

KONDISI PERKERASAN : Baik
LEBAR PERKERASAN : 4 M
CATATAN : Aspal

KONDISI PERKERASAN : Baik
LEBAR PERKERASAN : 4 M
CATATAN : Aspal

NO. RUAS	NAMA RUAS	DPU KABUPATEN BANYUMAS	PETUGAS SURVEY	HALAMAN
228	KECILA - KARANGGINTUNG			26

FOTO SURVEY KONDISI JALAN TAHUN 2023

RUAS JALAN : KECILA - KARANGGINTUNG



27 Okt 2023 10.22.20
7,572425S 109,343663E
Kecamatan Kemranjen
#NO RUAS 228 #STA 4+300
#Kab. Banyumas #Survey SDI dan RNI



27 Okt 2023 10.23.04
7,571567S 109,343662E
Kecamatan Kemranjen
#NO RUAS 228 #STA 4+400
#Kab. Banyumas #Survey SDI dan RNI

LOKASI : STA 4+300

KONDISI PERKERASAN : Baik
LEBAR PERKERASAN : 4 M
CATATAN : Aspal

LOKASI : STA 4+400

KONDISI PERKERASAN : Baik
LEBAR PERKERASAN : 4 M
CATATAN : Aspal

NO. RUAS	NAMA RUAS	DPU KABUPATEN BANYUMAS	PETUGAS SURVEY	HALAMAN
228	KECILA - KARANGGINTUNG			27

FOTO SURVEY KONDISI JALAN TAHUN 2023

RUAS JALAN : KECILA - KARANGGINTUNG



27 Okt 2023 10.23.59
7,570515S 109,343807E
Kecamatan Kemranjen
#NO RUAS 228 #STA 4+500
#Kab. Banyumas #Survey SDI dan RNI



27 Okt 2023 10.24.51
7,569848S 109,344062E
Kecamatan Kemranjen
#NO RUAS 228 #STA 4+600
#Kab. Banyumas #Survey SDI dan RNI

LOKASI : STA 4+500

KONDISI PERKERASAN : Baik
LEBAR PERKERASAN : 4 M
CATATAN : Aspal

LOKASI : STA 4+600

KONDISI PERKERASAN : Baik
LEBAR PERKERASAN : 4 M
CATATAN : Aspal

NO. RUAS	NAMA RUAS	DPU KABUPATEN BANYUMAS	PETUGAS SURVEY	HALAMAN
228	KECILA - KARANGGINTUNG			28

FOTO SURVEY KONDISI JALAN TAHUN 2023

RUAS JALAN : KECILA - KARANGGINTUNG



27 Okt 2023 10.27.27
7,569023S 109,344742E
Kecamatan Kemranjen
#NO RUAS 228 #STA 4+700
#Kab. Banyumas #Survey SDI dan RNI



27 Okt 2023 10.28.11
7,568360S 109,345303E
Kecamatan Kemranjen
#NO RUAS 228 #STA 4+800
#Kab. Banyumas #Survey SDI dan RNI

LOKASI : **STA** **4+700**

LOKASI : **STA** **4+800**

KONDISI PERKERASAN : Baik

KONDISI PERKERASAN : Baik

LEBAR PERKERASAN : 4 M

LEBAR PERKERASAN : 4 M

CATATAN : Aspal

CATATAN : Aspal

NO. RUAS 228	NAMA RUAS KECILA - KARANGGINTUNG	DPU KABUPATEN BANYUMAS	PETUGAS SURVEY	HALAMAN 29
------------------------	--	------------------------	----------------	----------------------

FOTO SURVEY KONDISI JALAN TAHUN 2023

RUAS JALAN : KECILA - KARANGGINTUNG



27 Okt 2023 10.28.59
7,567435S 109,345558E
Kecamatan Kemranjen
#NO RUAS 228 #STA 4+900
#Kab. Banyumas #Survey SDI dan RNI



27 Okt 2023 10.29.44
7,566733S 109,346098E
Kecamatan Kemranjen
#NO RUAS 228 #STA 5+000
#Kab. Banyumas #Survey SDI dan RNI

LOKASI : **STA** **4+900**

LOKASI : **STA** **5+000**

KONDISI PERKERASAN : Baik

KONDISI PERKERASAN : Baik

LEBAR PERKERASAN : 4 M

LEBAR PERKERASAN : 4 M

CATATAN : Aspal

CATATAN : Aspal

NO. RUAS 228	NAMA RUAS KECILA - KARANGGINTUNG	DPU KABUPATEN BANYUMAS	PETUGAS SURVEY	HALAMAN 30
------------------------	--	------------------------	----------------	----------------------

FOTO SURVEY KONDISI JALAN TAHUN 2023

RUAS JALAN : KECILA - KARANGGINTUNG



27 Okt 2023 10.31.37
7,565947S 109,346492E
Kecamatan Kemranjen
#NO RUAS 228 #STA 5+100
#Kab. Banyumas #Survey SDI dan RNI



27 Okt 2023 10.32.35
7,565058S 109,346603E
Kecamatan Kemranjen
#NO RUAS 228 #STA 5+200
#Kab. Banyumas #Survey SDI dan RNI

LOKASI : **STA 5+100**

LOKASI : **STA 5+200**

KONDISI PERKERASAN : Baik
LEBAR PERKERASAN : 4 M
CATATAN : Aspal

KONDISI PERKERASAN : Baik
LEBAR PERKERASAN : 4 M
CATATAN : Aspal

NO. RUAS	NAMA RUAS	DPU KABUPATEN BANYUMAS	PETUGAS SURVEY	HALAMAN
228	KECILA - KARANGGINTUNG			31

FOTO SURVEY KONDISI JALAN TAHUN 2023

RUAS JALAN : KECILA - KARANGGINTUNG



27 Okt 2023 10.33.24
7,564240S 109,346898E
Kecamatan Kemranjen
#NO RUAS 228 #STA 5+300
#Kab. Banyumas #Survey SDI dan RNI



27 Okt 2023 10.34.07
7,563417S 109,347138E
Kecamatan Kemranjen
#NO RUAS 228 #STA 5+400
#Kab. Banyumas #Survey SDI dan RNI

LOKASI : **STA 5+300**

LOKASI : **STA 5+400**

KONDISI PERKERASAN : Sedang
LEBAR PERKERASAN : 4 M
CATATAN : Aspal

KONDISI PERKERASAN : Sedang
LEBAR PERKERASAN : 4 M
CATATAN : Aspal

NO. RUAS	NAMA RUAS	DPU KABUPATEN BANYUMAS	PETUGAS SURVEY	HALAMAN
228	KECILA - KARANGGINTUNG			32

FOTO SURVEY KONDISI JALAN TAHUN 2023

RUAS JALAN : KECILA - KARANGGINTUNG



27 Okt 2023 10.35.10
7,562523S 109,347539E
Kecamatan Banyumas
#NO RUAS 228 #STA 5+500
#Kab. Banyumas #Survey SDI dan RNI



27 Okt 2023 10.35.58
7,561655S 109,347862E
Kecamatan Kemranjen
#NO RUAS 228 #STA 5+600
#Kab. Banyumas #Survey SDI dan RNI

LOKASI : **STA** **5+500**

KONDISI PERKERASAN : Sedang

LEBAR PERKERASAN : 4 M

CATATAN : Aspal

LOKASI : **STA** **5+600**

KONDISI PERKERASAN : Sedang

LEBAR PERKERASAN : 4 M

CATATAN : Aspal

NO. RUAS	NAMA RUAS	DPU KABUPATEN BANYUMAS	PETUGAS SURVEY	HALAMAN
228	KECILA - KARANGGINTUNG			33

FOTO SURVEY KONDISI JALAN TAHUN 2023

RUAS JALAN : KECILA - KARANGGINTUNG



27 Okt 2023 10.38.38
7,560995S 109,347603E
Kecamatan Kemranjen
#NO RUAS 228 #STA 5+700
#Kab. Banyumas #Survey SDI dan RNI



27 Okt 2023 10.39.24
7,560228S 109,347583E
Kecamatan Kemranjen
#NO RUAS 228 #STA 5+800
#Kab. Banyumas #Survey SDI dan RNI

LOKASI : **STA** **5+700**

KONDISI PERKERASAN : Baik

LEBAR PERKERASAN : 4 M

CATATAN : Aspal

LOKASI : **STA** **5+800**

KONDISI PERKERASAN : Baik


LEBAR PERKERASAN : 4 M

CATATAN : Aspal

NO. RUAS	NAMA RUAS	DPU KABUPATEN BANYUMAS	PETUGAS SURVEY	HALAMAN
228	KECILA - KARANGGINTUNG			34

FOTO SURVEY KONDISI JALAN TAHUN 2023

RUAS JALAN : KECILA - KARANGGINTUNG



LOKASI : STA 5+900

KONDISI PERKERASAN : Baik
LEBAR PERKERASAN : 4 M
CATATAN : Aspal

LOKASI : STA 6+000

KONDISI PERKERASAN : Baik
LEBAR PERKERASAN : 4 M
CATATAN : Aspal

NO. RUAS	NAMA RUAS	DPU KABUPATEN BANYUMAS	PETUGAS SURVEY	HALAMAN
228	KECILA - KARANGGINTUNG			35

FOTO SURVEY KONDISI JALAN TAHUN 2023

RUAS JALAN : KECILA - KARANGGINTUNG



LOKASI : STA 6+100

KONDISI PERKERASAN : Baik
LEBAR PERKERASAN : 4 M
CATATAN : Aspal


LOKASI : STA 6+200

KONDISI PERKERASAN : Baik
LEBAR PERKERASAN : 4 M
CATATAN : Aspal

NO. RUAS	NAMA RUAS	DPU KABUPATEN BANYUMAS	PETUGAS SURVEY	HALAMAN
228	KECILA - KARANGGINTUNG			36

FOTO SURVEY KONDISI JALAN TAHUN 2023

RUAS JALAN : KECILA - KARANGGINTUNG



27 Okt 2023 10:44:53
7,557440S 109,345202E
Kecamatan Kemranjen
#NO RUAS 228 #STA 6+300
#Kab. Banyumas #Survey SDI dan RNI



27 Okt 2023 10:45:38
7,556843S 109,345667E
Kecamatan Kemranjen
#NO RUAS 228 #STA 6+400
#Kab. Banyumas #Survey SDI dan RNI

LOKASI : STA 6+300

KONDISI PERKERASAN : Baik
LEBAR PERKERASAN : 4 M
CATATAN : Aspal

LOKASI : STA 6+400

KONDISI PERKERASAN : Baik
LEBAR PERKERASAN : 4 M
CATATAN : Aspal

NO. RUAS	NAMA RUAS	DPU KABUPATEN BANYUMAS	PETUGAS SURVEY	HALAMAN
228	KECILA - KARANGGINTUNG			37

FOTO SURVEY KONDISI JALAN TAHUN 2023

RUAS JALAN : KECILA - KARANGGINTUNG



27 Okt 2023 10:46:26
7,556340S 109,346292E
#NO RUAS 228 #STA 6+500
#Kab. Banyumas #Survey SDI dan RNI



27 Okt 2023 10:48:36
7,555630S 109,347397E
Kecamatan Kemranjen
#NO RUAS 228 #STA 6+600
#Kab. Banyumas #Survey SDI dan RNI

LOKASI : STA 6+500

KONDISI PERKERASAN : Rusak Ringan
LEBAR PERKERASAN : 4 M
CATATAN : Aspal


LOKASI : STA 6+600

KONDISI PERKERASAN : Sedang
LEBAR PERKERASAN : 4 M
CATATAN : Aspal

NO. RUAS	NAMA RUAS	DPU KABUPATEN BANYUMAS	PETUGAS SURVEY	HALAMAN
228	KECILA - KARANGGINTUNG			38

FOTO SURVEY KONDISI JALAN TAHUN 2023

RUAS JALAN : KECILA - KARANGGINTUNG



27 Okt 2023 10.49.18
7,555113S 109,348213E
- Kecamatan Kemranjen
#NO RUAS 228 #STA 6+700
#Kab. Banyumas #Survey SDI dan RNI



27 Okt 2023 10.51.35
7,554755S 109,348780E
Kecamatan Kemranjen
#NO RUAS 228 #STA 6+800
#Kab. Banyumas #Survey SDI dan RNI

LOKASI : **STA** **6+700**

LOKASI : **STA** **6+800**

KONDISI PERKERASAN : Baik
LEBAR PERKERASAN : 4 M
CATATAN : Aspal

KONDISI PERKERASAN : Sedang
LEBAR PERKERASAN : 4 M
CATATAN : Aspal

NO. RUAS	NAMA RUAS	DPU KABUPATEN BANYUMAS	PETUGAS SURVEY	HALAMAN
228	KECILA - KARANGGINTUNG			39

FOTO SURVEY KONDISI JALAN TAHUN 2023

RUAS JALAN : KECILA - KARANGGINTUNG



27 Okt 2023 10.52.34
7,554805S 109,349923E
Kecamatan Kemranjen
#NO RUAS 228 #STA 6+900
#Kab. Banyumas #Survey SDI dan RNI



27 Okt 2023 10.53.22
7,554488S 109,350603E
Kecamatan Kemranjen
#NO RUAS 228 #STA 7+000
#Kab. Banyumas #Survey SDI dan RNI

LOKASI : **STA** **6+900**

LOKASI : **STA** **7+000**

KONDISI PERKERASAN : Baik
LEBAR PERKERASAN : 4 M
CATATAN : Aspal

KONDISI PERKERASAN : Baik
LEBAR PERKERASAN : 4 M
CATATAN : Aspal

NO. RUAS	NAMA RUAS	DPU KABUPATEN BANYUMAS	PETUGAS SURVEY	HALAMAN
228	KECILA - KARANGGINTUNG			40


FOTO SURVEY KONDISI JALAN TAHUN 2023

RUAS JALAN : KECILA - KARANGGINTUNG



LOKASI : **STA 7+050**

KONDISI PERKERASAN : Rusak Ringan
LEBAR PERKERASAN : 4 M
CATATAN : Aspal



LOKASI : **STA 7+100**

KONDISI PERKERASAN : Rusak Ringan
LEBAR PERKERASAN : 4 M
CATATAN : Aspal

NO. RUAS	NAMA RUAS	DPU KABUPATEN BANYUMAS	PETUGAS SURVEY	HALAMAN
228	KECILA - KARANGGINTUNG			41

FOTO SURVEY KONDISI JALAN TAHUN 2023

RUAS JALAN : KECILA - KARANGGINTUNG



LOKASI : **STA 7+200**

KONDISI PERKERASAN : Rusak Ringan
LEBAR PERKERASAN : 4 M
CATATAN : Aspal



LOKASI : **STA 7+300**

KONDISI PERKERASAN : Sedang
LEBAR PERKERASAN : 4 M
CATATAN : Aspal

NO. RUAS	NAMA RUAS	DPU KABUPATEN BANYUMAS	PETUGAS SURVEY	HALAMAN
228	KECILA - KARANGGINTUNG			42

FOTO SURVEY KONDISI JALAN TAHUN 2023

RUAS JALAN : KECILA - KARANGGINTUNG



LOKASI : **STA 7+330**

LOKASI : **STA 7+400**


KONDISI PERKERASAN : Sedang
LEBAR PERKERASAN : 4 M
CATATAN : Aspal

KONDISI PERKERASAN : Sedang
LEBAR PERKERASAN : 4 M
CATATAN : Aspal

NO. RUAS	NAMA RUAS	DPU KABUPATEN BANYUMAS	PETUGAS SURVEY	HALAMAN
228	KECILA - KARANGGINTUNG	DPU KABUPATEN BANYUMAS	PETUGAS SURVEY	43

FOTO SURVEY KONDISI JALAN TAHUN 2023

RUAS JALAN : KECILA - KARANGGINTUNG



LOKASI : **STA 7+500**

LOKASI : **STA 7+520**


KONDISI PERKERASAN : Sedang
LEBAR PERKERASAN : 4 M
CATATAN : Aspal

KONDISI PERKERASAN : Rusak Ringan
LEBAR PERKERASAN : 4 M
CATATAN : Aspal

NO. RUAS	NAMA RUAS	DPU KABUPATEN BANYUMAS	PETUGAS SURVEY	HALAMAN
228	KECILA - KARANGGINTUNG	DPU KABUPATEN BANYUMAS	PETUGAS SURVEY	44

FOTO SURVEY KONDISI JALAN TAHUN 2023

RUAS JALAN : KECILA - KARANGGINTUNG



LOKASI : STA 7+600

LOKASI : STA 7+700

KONDISI PERKERASAN : Baik
LEBAR PERKERASAN : 4 M
CATATAN : Aspal

KONDISI PERKERASAN : Baik
LEBAR PERKERASAN : 4 M
CATATAN : Aspal

NO. RUAS	NAMA RUAS	DPU KABUPATEN BANYUMAS	PETUGAS SURVEY	HALAMAN
228	KECILA - KARANGGINTUNG			45

FOTO SURVEY KONDISI JALAN TAHUN 2023

RUAS JALAN : KECILA - KARANGGINTUNG



LOKASI : STA 7+800

LOKASI : STA 7+900


KONDISI PERKERASAN : Baik
LEBAR PERKERASAN : 4 M
CATATAN : Aspal

KONDISI PERKERASAN : Baik
LEBAR PERKERASAN : 4 M
CATATAN : Aspal

NO. RUAS	NAMA RUAS	DPU KABUPATEN BANYUMAS	PETUGAS SURVEY	HALAMAN
228	KECILA - KARANGGINTUNG			46

FOTO SURVEY KONDISI JALAN TAHUN 2023

RUAS JALAN : KECILA - KARANGGINTUNG



LOKASI : **STA 8+000**

KONDISI PERKERASAN : Baik

LEBAR PERKERASAN : 4 M

CATATAN : Aspal

NO. RUAS	NAMA RUAS	DPU KABUPATEN BANYUMAS	PETUGAS SURVEY	HALAMAN
228	KECILA - KARANGGINTUNG			47