

FOTO SURVEY KONDISI JALAN TAHUN 2024

RUAS JALAN : BOGANGIN - KRONJOT



LOKASI : **STA 0+000**

KONDISI PERKERASAN : Baik

LEBAR PERKERASAN : 5 M

CATATAN : Aspal

LOKASI : **STA 0+100**

KONDISI PERKERASAN : Baik

LEBAR PERKERASAN : 4 M

CATATAN : Aspal

NO. RUAS	NAMA RUAS	DPU KABUPATEN BANYUMAS	PETUGAS SURVEY	HALAMAN
558	BOGANGIN - KRONJOT			1

FOTO SURVEY KONDISI JALAN TAHUN 2024

RUAS JALAN : BOGANGIN - KRONJOT



LOKASI : **STA 0+200**

KONDISI PERKERASAN : Baik

LEBAR PERKERASAN : 4 M

CATATAN : Aspal

LOKASI : **STA 0+300**

KONDISI PERKERASAN : Baik

LEBAR PERKERASAN : 4 M

CATATAN : Aspal

NO. RUAS	NAMA RUAS	DPU KABUPATEN BANYUMAS	PETUGAS SURVEY	HALAMAN
558	BOGANGIN - KRONJOT			2

FOTO SURVEY KONDISI JALAN TAHUN 2024

RUAS JALAN : BOGANGIN - KRONJOT



LOKASI : **STA 0+400**

KONDISI PERKERASAN : Sedang

LEBAR PERKERASAN : 4 M

CATATAN : Aspal

LOKASI : **STA 0+500**

KONDISI PERKERASAN : Sedang

LEBAR PERKERASAN : 4 M

CATATAN : Aspal

NO. RUAS	NAMA RUAS	DPU KABUPATEN BANYUMAS	PETUGAS SURVEY	HALAMAN
558	BOGANGIN - KRONJOT			3

FOTO SURVEY KONDISI JALAN TAHUN 2024

RUAS JALAN : BOGANGIN - KRONJOT



LOKASI : **STA 0+600**

KONDISI PERKERASAN : Baik

LEBAR PERKERASAN : 4 M

CATATAN : Aspal

LOKASI : **STA 0+700**

KONDISI PERKERASAN : Baik


LEBAR PERKERASAN : 4 M

CATATAN : Aspal

NO. RUAS	NAMA RUAS	DPU KABUPATEN BANYUMAS	PETUGAS SURVEY	HALAMAN
558	BOGANGIN - KRONJOT			4

FOTO SURVEY KONDISI JALAN TAHUN 2024

RUAS JALAN : BOGANGIN - KRONJOT



LOKASI : **STA** **0+800**

KONDISI PERKERASAN : Baik

LEBAR PERKERASAN : 4 M

CATATAN : Aspal

LOKASI : **STA** **0+900**

KONDISI PERKERASAN : Baik

LEBAR PERKERASAN : 4 M

CATATAN : Aspal

NO. RUAS	NAMA RUAS	DPU KABUPATEN BANYUMAS	PETUGAS SURVEY	HALAMAN
558	BOGANGIN - KRONJOT			5

FOTO SURVEY KONDISI JALAN TAHUN 2024

RUAS JALAN : BOGANGIN - KRONJOT



LOKASI : **STA** **1+000**

KONDISI PERKERASAN : Sedang

LEBAR PERKERASAN : 4 M

CATATAN : Aspal

LOKASI : **STA** **1+100**

KONDISI PERKERASAN : Sedang

LEBAR PERKERASAN : 4 M

CATATAN : Aspal

NO. RUAS	NAMA RUAS	DPU KABUPATEN BANYUMAS	PETUGAS SURVEY	HALAMAN
558	BOGANGIN - KRONJOT			6

FOTO SURVEY KONDISI JALAN TAHUN 2024

RUAS JALAN : BOGANGIN - KRONJOT



24 Oktober 2024 09:34:25 WIB
7°35'8"S 109°23'12"E
Kecamatan Sumpiuh
#NO.RUAS 558 #STA 1+200
#Survey SDI & RNI #DPU Kab. Banyumas



24 Oktober 2024 09:35:11 WIB
7°35'4"S 109°23'12"E
Kecamatan Sumpiuh
#NO.RUAS 558 #STA 1+300
#Survey SDI & RNI #DPU Kab. Banyumas

LOKASI : **STA** **1+200**

LOKASI : **STA** **1+300**

KONDISI PERKERASAN : Baik
LEBAR PERKERASAN : 4 M
CATATAN : Aspal

KONDISI PERKERASAN : Baik
LEBAR PERKERASAN : 4 M
CATATAN : Aspal


NO. RUAS	NAMA RUAS	DPU KABUPATEN BANYUMAS	PETUGAS SURVEY	HALAMAN
558	BOGANGIN - KRONJOT			7

FOTO SURVEY KONDISI JALAN TAHUN 2024

RUAS JALAN : BOGANGIN - KRONJOT



24 Oktober 2024 09:36:09 WIB
7°35'1"S 109°23'13"E
Kecamatan Sumpiuh
#NO.RUAS 558 #STA 1+400
#Survey SDI & RNI #DPU Kab. Banyumas



24 Oktober 2024 09:37:08 WIB
7°34'59"S 109°23'14"E
Kecamatan Sumpiuh
#NO.RUAS 558 #STA 1+500
#Survey SDI & RNI #DPU Kab. Banyumas

LOKASI : **STA** **1+400**

LOKASI : **STA** **1+500**

KONDISI PERKERASAN : Baik
LEBAR PERKERASAN : 2.5 M
CATATAN : Aspal

KONDISI PERKERASAN : Baik
LEBAR PERKERASAN : 2.5 M
CATATAN : Aspal

NO. RUAS	NAMA RUAS	DPU KABUPATEN BANYUMAS	PETUGAS SURVEY	HALAMAN
558	BOGANGIN - KRONJOT			8

FOTO SURVEY KONDISI JALAN TAHUN 2024

RUAS JALAN : BOGANGIN - KRONJOT



24 Oktober 2024 09:38:00 WIB
7°35'1"S 109°23'15"E
Kecamatan Sumpiuh
#NO.RUAS 558 #STA 1+600
#Survey SDI & RNI #DPU Kab. Banyumas



24 Oktober 2024 09:39:04 WIB
7°35'2"S 109°23'16"E
Kecamatan Sumpiuh
#NO.RUAS 558 #STA 1+700
#Survey SDI & RNI #DPU Kab. Banyumas

LOKASI : **STA 1+600**

LOKASI : **STA 1+700**

KONDISI PERKERASAN : Rusak Ringan
LEBAR PERKERASAN : 2,5 M
CATATAN : Aspal

KONDISI PERKERASAN : Rusak Ringan
LEBAR PERKERASAN : 2,5 M
CATATAN : Aspal

NO. RUAS	NAMA RUAS	DPU KABUPATEN BANYUMAS	PETUGAS SURVEY	HALAMAN
558	BOGANGIN - KRONJOT			9

FOTO SURVEY KONDISI JALAN TAHUN 2024

RUAS JALAN : BOGANGIN - KRONJOT



24 Oktober 2024 09:40:16 WIB
7°34'59"S 109°23'19"E
Kecamatan Sumpiuh
#NO.RUAS 558 #STA 1+800
#Survey SDI & RNI #DPU Kab. Banyumas



24 Oktober 2024 09:41:27 WIB
7°34'57"S 109°23'19"E
Kecamatan Sumpiuh
#NO.RUAS 558 #STA 1+870
#Survey SDI & RNI #DPU Kab. Banyumas

LOKASI : **STA 1+800**

LOKASI : **STA 1+870**

KONDISI PERKERASAN : Baik
LEBAR PERKERASAN : 2,5 M
CATATAN : Aspal

KONDISI PERKERASAN : Rusak Berat
LEBAR PERKERASAN : 2,5 M
CATATAN : Beton

NO. RUAS	NAMA RUAS	DPU KABUPATEN BANYUMAS	PETUGAS SURVEY	HALAMAN
558	BOGANGIN - KRONJOT			10

FOTO SURVEY KONDISI JALAN TAHUN 2024

RUAS JALAN : BOGANGIN - KRONJOT



24 Oktober 2024 09:42:12 WIB
7°34'56" S 109°23'19" E
Kecamatan Sumpiuh
#NO.RUAS 558 #STA 1+900
#Survey SDI & RNI #DPU Kab. Banyumas

LOKASI : **STA 1+900**

KONDISI PERKERASAN : Rusak Berat
LEBAR PERKERASAN : 2,5 M
CATATAN : Beton



24 Oktober 2024 09:43:05 WIB
7°34'53" S 109°23'20" E
Kecamatan Sumpiuh
#NO.RUAS 558 #STA 2+000
#Survey SDI & RNI #DPU Kab. Banyumas

LOKASI : **STA 2+000**

KONDISI PERKERASAN : Rusak Berat
LEBAR PERKERASAN : 2,5 M
CATATAN : Beton

NO. RUAS	NAMA RUAS	DPU KABUPATEN BANYUMAS	PETUGAS SURVEY	HALAMAN
558	BOGANGIN - KRONJOT			11

FOTO SURVEY KONDISI JALAN TAHUN 2024

RUAS JALAN : BOGANGIN - KRONJOT



24 Oktober 2024 09:43:59 WIB
7°34'50" S 109°23'21" E
Kecamatan Sumpiuh
#NO.RUAS 558 #STA 2+100
#Survey SDI & RNI #DPU Kab. Banyumas

LOKASI : **STA 2+100**

KONDISI PERKERASAN : Rusak Berat
LEBAR PERKERASAN : 2,5 M
CATATAN : Beton



24 Oktober 2024 09:44:49 WIB
7°34'47" S 109°23'20" E
Kecamatan Sumpiuh
#NO.RUAS 558 #STA 2+200
#Survey SDI & RNI #DPU Kab. Banyumas

LOKASI : **STA 2+200**

KONDISI PERKERASAN : Rusak Berat
LEBAR PERKERASAN : 2,5 M
CATATAN : Beton

NO. RUAS	NAMA RUAS	DPU KABUPATEN BANYUMAS	PETUGAS SURVEY	HALAMAN
558	BOGANGIN - KRONJOT			12

FOTO SURVEY KONDISI JALAN TAHUN 2024

RUAS JALAN : BOGANGIN - KRONJOT



LOKASI : **STA 2+220**

LOKASI : **STA 2+300**

KONDISI PERKERASAN : Rusak Berat
 LEBAR PERKERASAN : 2,5 M
 CATATAN : Macadam

KONDISI PERKERASAN : Rusak Berat
 LEBAR PERKERASAN : 2,5 M
 CATATAN : Macadam

NO. RUAS	NAMA RUAS	DPU KABUPATEN BANYUMAS	PETUGAS SURVEY	HALAMAN
558	BOGANGIN - KRONJOT			13

FOTO SURVEY KONDISI JALAN TAHUN 2024

RUAS JALAN : BOGANGIN - KRONJOT



LOKASI : **STA 2+400**

LOKASI : **STA 2+500**

KONDISI PERKERASAN : Rusak Berat
 LEBAR PERKERASAN : 2,5 M
 CATATAN : Macadam

KONDISI PERKERASAN : Rusak Berat
 LEBAR PERKERASAN : 2,5 M
 CATATAN : Macadam

NO. RUAS	NAMA RUAS	DPU KABUPATEN BANYUMAS	PETUGAS SURVEY	HALAMAN
558	BOGANGIN - KRONJOT			14

FOTO SURVEY KONDISI JALAN TAHUN 2024

RUAS JALAN : BOGANGIN - KRONJOT



24 Oktober 2024 09:49:41 WIB
 7°34'35"S 109°23'20"E
 Kecamatan Sumpiuh
 #NO.RUAS.558 #STA 2+600
 #Survey SDI & RNI #DPU Kab. Banyumas



24 Oktober 2024 09:50:42 WIB
 7°34'32"S 109°23'18"E
 Kecamatan Sumpiuh
 #NO.RUAS.558 #STA 2+700
 #Survey SDI & RNI #DPU Kab. Banyumas

LOKASI : **STA 2+600**

LOKASI : **STA 2+700**

KONDISI PERKERASAN : Rusak Berat
 LEBAR PERKERASAN : 2,5 M
 CATATAN : Macadam

KONDISI PERKERASAN : Rusak Berat
 LEBAR PERKERASAN : 2,5 M
 CATATAN : Macadam

NO. RUAS	NAMA RUAS	DPU KABUPATEN BANYUMAS	PETUGAS SURVEY	HALAMAN
558	BOGANGIN - KRONJOT			15

FOTO SURVEY KONDISI JALAN TAHUN 2024

RUAS JALAN : BOGANGIN - KRONJOT



24 Oktober 2024 09:51:52 WIB
 7°34'32"S 109°23'16"E
 Kecamatan Sumpiuh
 #NO.RUAS.558 #STA 2+800
 #Survey SDI & RNI #DPU Kab. Banyumas



24 Oktober 2024 09:52:50 WIB
 7°34'28"S 109°23'15"E
 Kecamatan Sumpiuh
 #NO.RUAS.558 #STA 2+900
 #Survey SDI & RNI #DPU Kab. Banyumas

LOKASI : **STA 2+800**

LOKASI : **STA 2+900**

KONDISI PERKERASAN : Rusak Berat
 LEBAR PERKERASAN : 2,5 M
 CATATAN : Macadam

KONDISI PERKERASAN : Rusak Berat
 LEBAR PERKERASAN : 2,5 M
 CATATAN : Macadam

NO. RUAS	NAMA RUAS	DPU KABUPATEN BANYUMAS	PETUGAS SURVEY	HALAMAN
558	BOGANGIN - KRONJOT			16

FOTO SURVEY KONDISI JALAN TAHUN 2024

RUAS JALAN : BOGANGIN - KRONJOT



LOKASI : **STA 3+000**

LOKASI : **STA 3+100**

KONDISI PERKERASAN : Rusak Berat
LEBAR PERKERASAN : 2,5 M
CATATAN : Macadam

KONDISI PERKERASAN : Rusak Berat
LEBAR PERKERASAN : 2,5 M
CATATAN : Macadam

NO. RUAS	NAMA RUAS	DPU KABUPATEN BANYUMAS	PETUGAS SURVEY	HALAMAN
558	BOGANGIN - KRONJOT			17

FOTO SURVEY KONDISI JALAN TAHUN 2024

RUAS JALAN : BOGANGIN - KRONJOT



LOKASI : **STA 3+200**

LOKASI : **STA 3+300**


KONDISI PERKERASAN : Rusak Berat
LEBAR PERKERASAN : 2,5 M
CATATAN : Macadam

KONDISI PERKERASAN : Rusak Berat
LEBAR PERKERASAN : 2,5 M
CATATAN : Aspal

NO. RUAS	NAMA RUAS	DPU KABUPATEN BANYUMAS	PETUGAS SURVEY	HALAMAN
558	BOGANGIN - KRONJOT			18

FOTO SURVEY KONDISI JALAN TAHUN 2024

RUAS JALAN : BOGANGIN - KRONJOT



LOKASI : **STA 3+400**

LOKASI : **STA 3+500**

KONDISI PERKERASAN : Rusak Berat
LEBAR PERKERASAN : 2,5 M
CATATAN : Aspal

KONDISI PERKERASAN : Rusak Berat
LEBAR PERKERASAN : 2,5 M
CATATAN : Aspal

NO. RUAS	NAMA RUAS	DPU KABUPATEN BANYUMAS	PETUGAS SURVEY	HALAMAN
558	BOGANGIN - KRONJOT			19

FOTO SURVEY KONDISI JALAN TAHUN 2024

RUAS JALAN : BOGANGIN - KRONJOT



LOKASI : **STA 3+600**

LOKASI : **STA 3+700**

KONDISI PERKERASAN : Rusak Berat
LEBAR PERKERASAN : 2,5 M
CATATAN : Macadam

KONDISI PERKERASAN : Rusak Berat
LEBAR PERKERASAN : 2,5 M
CATATAN : Macadam

NO. RUAS	NAMA RUAS	DPU KABUPATEN BANYUMAS	PETUGAS SURVEY	HALAMAN
558	BOGANGIN - KRONJOT			20

FOTO SURVEY KONDISI JALAN TAHUN 2024

RUAS JALAN : BOGANGIN - KRONJOT



LOKASI : **STA 3+800**

LOKASI : **STA 3+900**

KONDISI PERKERASAN : Rusak Berat
LEBAR PERKERASAN : 2.5 M
CATATAN : Beton

KONDISI PERKERASAN : Rusak Berat
LEBAR PERKERASAN : 2.5 M
CATATAN : Macadam

NO. RUAS	NAMA RUAS	DPU KABUPATEN BANYUMAS	PETUGAS SURVEY	HALAMAN
558	BOGANGIN - KRONJOT			21

FOTO SURVEY KONDISI JALAN TAHUN 2024

RUAS JALAN : BOGANGIN - KRONJOT



LOKASI : **STA 4+000**

LOKASI : **STA 4+050**

KONDISI PERKERASAN : Rusak Berat
LEBAR PERKERASAN : 2.5 M
CATATAN : Macadam

KONDISI PERKERASAN : Rusak Berat
LEBAR PERKERASAN : 2.5 M
CATATAN : Macadam

NO. RUAS	NAMA RUAS	DPU KABUPATEN BANYUMAS	PETUGAS SURVEY	HALAMAN
558	BOGANGIN - KRONJOT			22